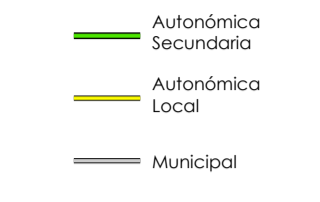


LEYENDA:

LIMITE MUNICIPAL



CARRETERAS



CONSTRUCCIONES




ORIENTACIONES



PLAN GENERAL DE ORDENACIÓN URBANA DE SOLÓRZANO

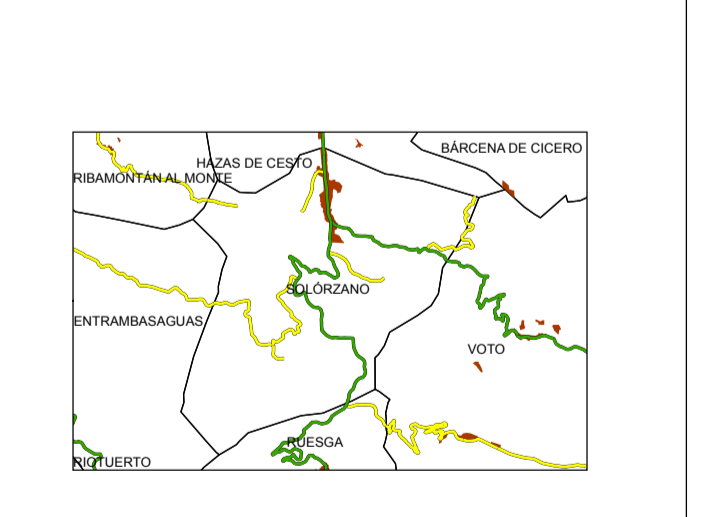
ORGANO CONTRATANTE:
Ayuntamiento de SOLÓRZANO



Tramitación Urbanística
TEXTO REFUNDIDO DERIVADO DE LA APROBACIÓN DEFINITIVA POR CROTU (06/11/14)

Serie de Planos
PLANOS DE INFORMACIÓN

DISTRIBUCIÓN DE HOJAS:



BASE CARTOGRÁFICA
Cartografía del Gobierno de Cantabria, E: 1/5000
Proyección U.T.M. (Sistema geodésico de referencia ETRS 89)
Alineada con respecto al nivel medio del mar en Alicante.
Último Septiembre 2007; Revisión 2010.
Límite municipal de acuerdo con el PLAN NACIONAL DE ACTUALIZACIÓN DE LAS DELIMITACIONES TERRITORIALES DE CANTABRIA (IGN-GOBIERNO DE CANTABRIA).

ORTOFOTO
Proyección U.T.M. (Sistema geodésico de referencia ETRS 89)
Fecha vuelo: 2010.

TITULO DEL PLANO:
ORIENTACIONES

FECHA: **NOVIEMBRE 2014** PLANO Nº: **PI-4**

ESCALA: 1/12.500
0 100 200 400 600 800 METROS
Originales en A-1

DIRECTORES DEL EQUIPO REDACTOR:
D. JOSÉ PORFIRIA GOMEZ
Ingeniero de Control, Construye Puerto,
Especialista en Urbanismo y Ordenación del Territorio

ingenia
INGENIERIA URBANÍSTICA Y TERRITORIAL S.L.
Ingeniero de Control, Construye Puerto.